Mappa Comune di Trani (fonte: sistema webgis)



LA PRESENTE MAPPA NON SOSTITUISCE PER FINI LEGALI E AMMINISTRATIVI LE CERTIFICAZIONI TECNICO-URBANISTICHE DEGLI UFFICI TECNICI COMUNALI

Comune di Trani - www.trani.territorioeambiente.it - stampa del 04/03/2026 ore 12:00

Scala 1:500

0 5 10 15 20m

Mappa Comune di Trani (fonte: sistema webgis)

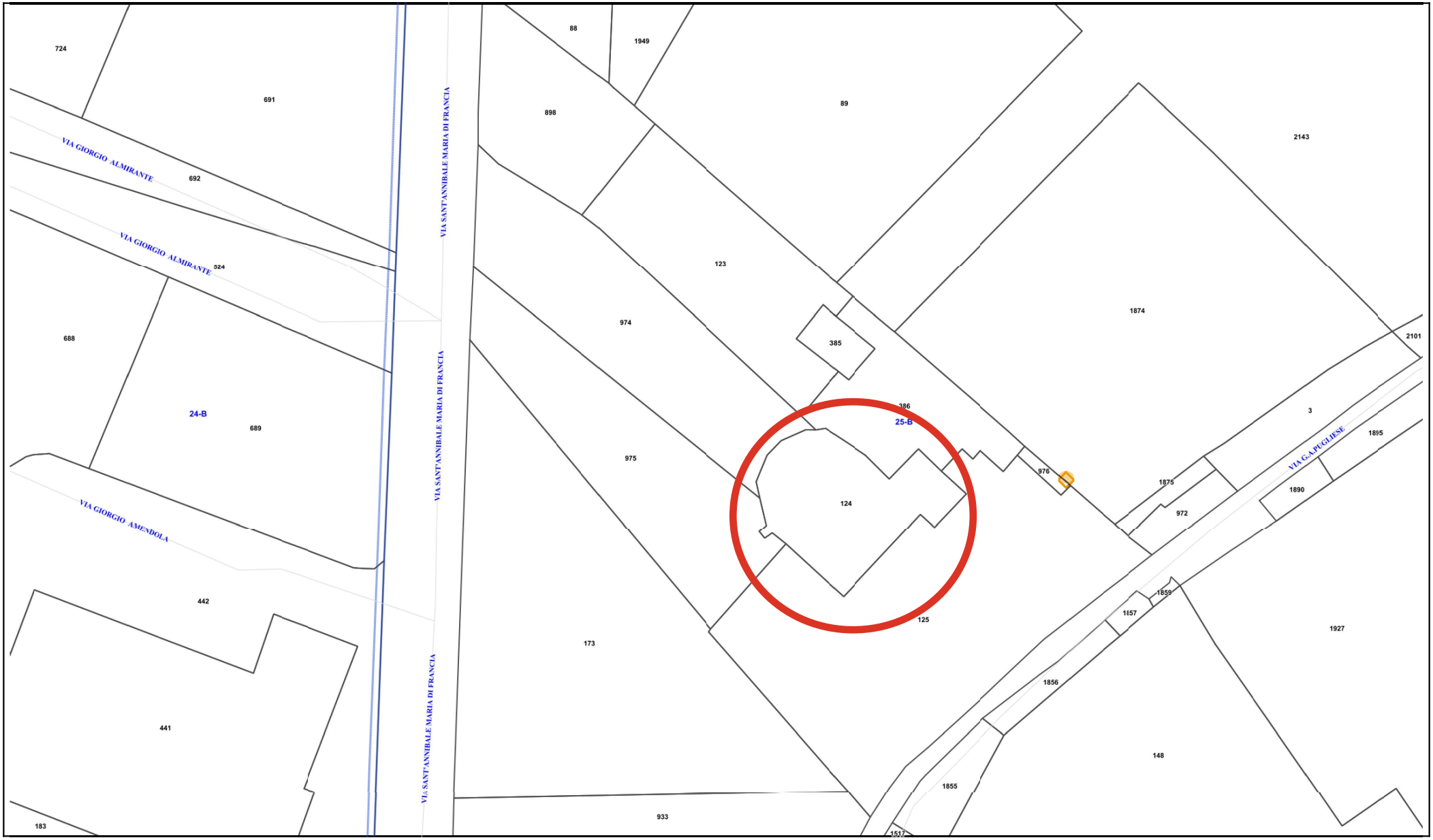

LA PRESENTE MAPPA NON SOSTITUISCE PER FINI LEGALI E AMMINISTRATIVI LE CERTIFICAZIONI TECNICO-URBANISTICHE DEGLI UFFICI TECNICI COMUNALI

Comune di Trani - www.trani.territorioeambiente.it - stampa del 05/03/2026 ore 10:41

Pag. 1/1

Scala 1:500

0 5 10 15 20m

VILLA GUASTAMACCHIA
PIANO TERRA

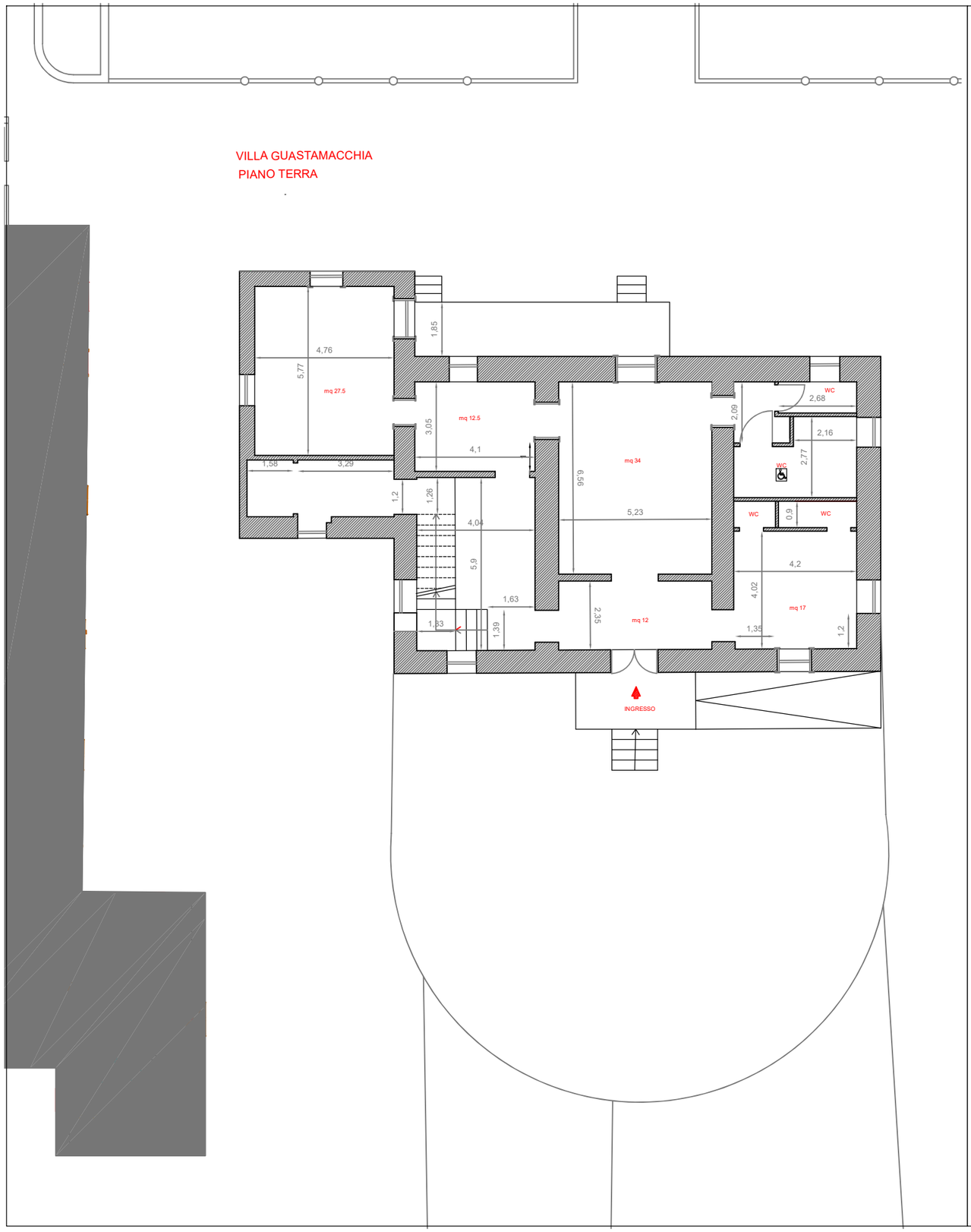
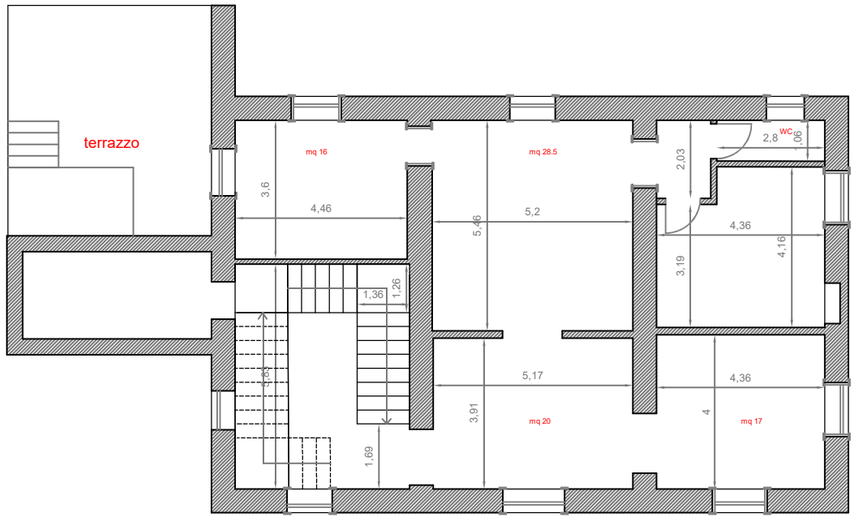
VILLA GUASTAMACCHIA
PRIMO PIANO